

Приложение 1

к тендерной документации по открытому тендеру по закупке
услуг: Установление границ земельных участков на местности
с имеющимися ЛЭП-35кВ, составление проектов по
образованию землепользований, предоставление акта
установления границ.

Перечень закупаемых услуг

Наименование Заказчика	Код ЕНС	Наименование по ЕНС	Краткая характеристика по ЕНС	Дополнительная характеристика	Сумма, выделенная для закупа без НДС, в тенге	Срок выполнения услуг	Условие оплаты	Место выполнения услуг
АО "АЖК"	74.90.20.000.0 28.00.0777.000 000000000	Услуги по предоставлению акта выноса в натуру границ земельного участка.	Услуги по предоставлению акта выноса в натуру границ земельного участка	Установление границ земельных участков на местности, с имеющимися ЛЭП-35кВ, составление проектов по образованию землепользований, предоставление акта установления границ	44 204 050,80	45 календарных дней с момента заключения договора	100% оплата по факту оказания услуг в течение 30 рабочих дней	Алматинская область.

Полное описание и характеристика услуг указывается в технической спецификации (Приложение 2).

Заказчик:

Заместитель Председателя Правления по корпоративному развитию и строительству АО «АЖК»

Ж.Такенов

Приложение 2
к тендерной документации

Техническая спецификация закупаемых услуг

1. Наименование: Услуги по предоставлению акта выноса в натуру границ земельного участка (74.90.20.000.028.00.0777.000000000000).

1.1. Дополнительная характеристика: Установление границ земельных участков на местности с имеющимися ЛЭП-35 КВ, составление проектов по образованию землепользований, предоставление акта установления границ.

2. Технические и качественные характеристики:

2.1. Услуги по установлению границ земельных участков на местности и составлению проектов по образованию землепользований на земельные участки должны быть выполнены в соответствии с требованиями Правил выполнения землеустроительных работ по разработке землеустроительного проекта местности, утвержденных Приказом Министра национальной экономики Республики Казахстан от 6 мая 2015 года № 379. (далее-Правила).

2.2. Земельно-кадастровые услуги с последующим установлением границ в натуре (на местности) и получении сведений земельного кадастра о местоположении земельных участков (утверждение землеустроительных проектов).

2.3. Юридическое сопровождение документов в получении сведений земельного кадастра о местоположении земельных участков (утверждение землеустроительных проектов) (согласование или утверждение материалов установления границ земельных участков в уполномоченных местных исполнительных органах);

2.4. Услуги должны быть оказаны в течение 45 календарных дней с момента заключения договора.

2.5. Наличие основных механизмов и транспортных средств для выполнения закупаемых услуг на праве собственности либо на основании гражданско-правовых заключенных договоров с приложением подтверждающих документов в составе заявки на участие, в том числе на GPS (Global Positioning system) оборудование и электронные тахеометры, прошедших поверку.

2.6. В целях обеспечения мобильности взаимодействия потенциальный поставщик должен иметь действующий офис/представительство в г. Алматы (В качестве подтверждения необходимо приложить копию договора на право собственности или аренды помещения в составе заявки).

2.7. Результатом оказания услуг считается предоставление следующих документов:

- землеустроительные проекты, утвержденные уполномоченным государственным органом (предприятием), по которым получены сведения земельного кадастра о местоположении земельных участков;
- акты установления границ в натуре и схемы чертежей (карты).

3. Сведения об обязательном требовании документов, подтверждающих приемлемость закупаемых услуг, указываемых в документации, при этом необходимо представить формы данных электронных копий документов в составе заявки потенциального поставщика:

- Приложение 1 «Перечень закупаемых услуг»;

- Приложение 2 «Техническая спецификация закупаемых услуг»;
- Гарантия об ответственности за достоверность сведений о земельных участках, включаемых в земельно-кадастровую документацию из утвержденного землеустроительного проекта, в соответствии действующими законодательными актами;
- Календарный план услуг с указанием сроков выполнения, по каждому последовательному мероприятию описанных в Правилах, а также выполнения работ по акту.

4. Гарантийный срок на выполненные услуги подтверждается электронной копией обязательства потенциального поставщика:

12 месяцев со дня подписания Акта приема услуг без альтернативного срока гарантии.

5. Требования, подтверждающие квалификацию потенциального поставщика, подтверждаемые электронной копией:

Физические и юридические лица для осуществления деятельности в сфере землеустроительных услуг должны иметь:

5.1. Наличие в штате специалистов с приложением документов в составе заявки в соответствии с требованиями тендерной документации:


- не менее 7 (семи) квалифицированных работников, в том числе инженеры-землеустроители и инженеры-геодезисты с опытом работы соответствующим предмету закупки по разработке землеустроительных проектов зон с особыми условиями пользования земель, согласованию и утверждению землеустроительных проектов, полевым работам по установлению границ в натуре не менее 3-х лет, с приложением резюме на каждого специалиста с указанием выполненных однородных проектов с подтверждением оригинала или нотариально-засвидетельствованной копии рекомендательного письма от Заказчика, у которого выполнялись проекты. Специалисты должны иметь сертификаты о прохождении курса «Безопасность и охрана труда»;
- наличие квалифицированного юриста.



5.2. Гарантийный период на выполненные услуги — не менее 12 месяцев со дня подписания акта выполненных услуг. Предоставить гарантийное обязательство.

5.3. Наличие на праве собственности либо на основании гражданско-правовых заключенных договоров сертифицированного геодезического оборудования и лицензированного программного обеспечения (приложить подтверждающую документацию).

5.4. Услуги должны быть выполнены собственными силами, без привлечения субподрядных компаний.

Управляющий директор по
капитальному строительству

 Ж.Серикбаев

 - 

**Перечень 2017г по оформлению документов на земельные участки под
опорами ЛЭП-35 кВ по Алматинской области (Райымбекский район)**

№ пп	Диспет-ий № ЛЭП	Адрес линии	Длина линии, км	Кол-во опор (шт)
1	2	3	4	5
ЛЭП-35кВ	99"И"	Кеген-ст.Кеген	5	49
	72"И"	Кеген-Болексаз	10,77	105
	73"И"	Болексаз-Шырганак	10,9	87
	74"И"	Шырганак-Жаланап	64,53	452
	75"И"	Сарыжаз-Кайнар	20,3	229
	76"И"	Текес-Нарынкол	23,7	152
	77"И"	Кайнар-Текес	16,2	159
	78"И"	Жаланап-Алгабас	17,9	132
	ИТОГО:			

В составе заявки потенциальный поставщик должен предоставить обоснование (расчет) стоимости услуг, включая, но не ограничиваясь, расходами на оплату налогов, сборов, других обязательных платежей, транспортных и иных расходов, предусмотренных условиями оказания услуг в соответствии с мероприятиями, описанными в Правилах выполнения землеустроительных работ по разработке землеустроительного проекта местности

Управляющий директор по капитальному строительству

 Ж.Серикбаев

Начальник Отдела по земельным отношениям

 А.Тлеубаев

исп.Ботабеков Б.
тел.376-17-10